







35° 30'

35° 00'

7° 30'

7° 45'

LEGENDA

-  Limite da Bacia
-  Limite Estadual
-  Limite Municipal
-  Área Urbana
-  Aterro Sanitário
-  Lixão



BACIA HIDROGRÁFICA DO RIO GOIANA
RESÍDUOS SÓLIDOS

Elaboração: Agência CONDEPE/FIDEM

FONTE: DIAGNÓSTICO DE RESÍDUOS SÓLIDOS NO ESTADO DE PERNAMBUCO – SECTMA
ESCALA: 1:500.000